



„nad...”

MAREK GACKO

fotografia

„nad...”

MAREK GACKO

fotografia

Cykl Twórczość malarska i fotograficzna
w Okręgowej Izbie Lekarskiej w Białymstoku

„nad...”

MAREK GACKO
f o t o g r a f i a

Wernisaż:

16 czerwca 2025



Wydawca:

OKRĘGOWA IZBA LEKARSKA
W BIAŁYMSTOKU

ul. Świętojańska 7, 15-082 Białystok

tel. +48 85 732 19 35; fax +48 85 732 71 72

www.oilbialystok.pl

e-mail: bialystok@hipocrates.org

Białystok 2025

ISBN 978-83-975398-9-1

Kurator wystawy:

Paweł Pecuszok

Koncepcja wystawy i katalogu:

Paweł Pecuszok i Jerzy Konstantynowicz

Redakcja:

Paweł Pecuszok i Anna Worowska

Słowo wstępne:

Krzysztof Korotkich

Cytaty wykorzystane w katalogu:

Simona Kossak „Park Narodowy
w Puszczy Białowieskiej”

Krzysztof Kamil Baczyński „Drzewa”

Jan Lechoń „Podlaskie Krainy”

Zygmunt Głogier „Dolinami rzek”

Projekt graficzny:

Bogdan Suprun

Front okładki:

fot. Marek Gacko „Pola rzepakowe”

Tył okładki:

fot. Marek Gacko „Narew”

...zdjęcia z lotu ptaka

KRZYSZTOF KOROTKICH

Człowiek bez piękna, nie jest zdolny zrozumieć dobra i prawdy, bo tylko doświadczenie piękna, choćby się działo w przeczuciu śmierci, pożaru, trwogi o jutro, nadaje życiu sens, uwalnia go z więzów bezradności.

A gdyby ktoś chciał w dzikich liniach rzeki i w zaostzonych czubkach drzew widzieć tylko przyrodę, nie spocznie, bo impuls płynący z fotografii przenika wiele wymiarów, jednym z nich jest wymiar duchowy człowieka poszukującego źródła siły, wytchnienia, regeneracji, wolności, wreszcie sensu i pełni życia.

MAREK GACKO (ur. 1949 r. w Białymstoku) absolwent Wydziału Lekarskiego Akademii Medycznej (obecnie Uniwersytetu Medycznego) w Białymstoku. Profesor nauk medycznych, chirurg. W latach 2001–2016 kierownik Kliniki Chirurgii Naczyń i Transplantacji Uniwersytetu Medycznego w Białymstoku. Zainteresowania to muzyka, wspinaczka wysokogórska, turystyka wodna. Zajmuje się fotografią lotniczą, jego zdjęcia znalazły się m.in. w albumach „Podlaskie – przyroda, historia, współczesność”, „Wieś podlaska”.

W pewnej chwili pojawia się ciekawość by spojrzeć na znajome miejsce z góry – ciekawość – jak stamtąd wygląda las, rzeka, miasto...

PUSZCZA BIAŁOWIESKA


Puszcza, w sercu lasów ukryta, zielenią szumiąca. Puszcza – gęsty zielony dywan, miejsce pełne tajemnic, gdzie drzewa stare jak świat stykają się z niebem.




...Oto najszlachetniejszy z lasów – puszczański grąd. ...Przestrzeń między dnem lasu a błękitem nieba wypełnia zielone bogactwo. Nad wszystkim górują, jak wieżowce i baszty czuby najstarszych świerków, dębów, jesionów i lip. Pod nimi rozpościera się dach lasu zbudowany z koron klonów, grabów, wiązów, brzoź, a niekiedy i olsz...

Simona Kossak z „Park Narodowy w Puszczy Białowieskiej”











PUSZCZA KNYSZYŃSKA

*Drzewa – to chmur zgęszczenia,
pod nimi dzwoni ziemia,
nad nimi rwą wzebrane
planety z brązu lane.*

Krzysztof Kamil Baczyński „Drzewa”

... rosną w tej puszczy święte sosny, sędziwe świerki,
są źródła z kryniczną wodą, szemrzące strumyki, rzeki ...

s. 12-13 Torfowiskowe jezioro w rezerwacie Gorbacz

s. 14-15 Źródło rzeki Supraśl

s. 18-19 Rzeka Płoska
Rzeka Supraśl, Pólko

s. 20-21 Rzeka Sokolda koło Zasad

s. 22-23 Wzgórza Świętojańskie, Królowy Most



























NAD NARWIĄ

Kraina Narwi łączy wiele kultur i przyrodniczych światów.

Rzeka Narew wypływa na skraju prastarej Pyszczy Białowieskiej z bagna Dikoje.

Meandrując powoli przemierza krainę podmokłych łąk, bagien, błot i torfowisk, a dalej – w szerokiej bagiennej dolinie – tworzy odnogi, jeziora i wiele koryt, które rozdzielają się i łączą, płyną w różnych kierunkach, krzyżują, splatają i rozplatają jak warkocze.

Jest jedyną w Europie rzeką płynącą wieloma korytami. Dalej zmienia swoje oblicze.

Po połączeniu z Biebrzą towarzyszą wodom wysokie, piaszczyste skarpy.

Jan Leończuk z „Podlaskie Krainy”



s. 26... Wiosna nad Narwią

s. 40 Przyczółek legendarnego (1903), dwukrotnie zburzonego mostu Kurowo-Kruszewo

s. 42-45 Narwiański Park Narodowy - 46,5 km odcinek Doliny Narwi, chroni cenny na skalę światową wielokorytowy ekosystem bagiennej doliny rzecznej

s. 48 Łomżyński Park Krajobrazowy Doliny Narwi

s. 50 Narew w Czartorii























































DOLINA BIEBRZY

...Począwszy od Brzostowa, aż po ujście Biebrzy do Narwi, prawy (mazowiecki) brzeg Biebrzy jest już wszędzie wyniosły, pokryty wioskami i lanami bujnego żyta i pszenicy. Natomiast brzeg lewy (podlaski) stanowi aż do samej Narwi rozległą nizinę łąk, które co do wartości siana mają najlepsze gatunki traw w pobliżu brzegów rzeki, w miarę zaś oddalenia od jej koryta, przechodzą w trzęsawiska i łąki błotne, zwane przez lud tutejszy bielami. Ostatnia mila tych łąk nadbiebrzańskich, przed ujściem Biebrzy do Narwi, należała niegdyś do obszernego starostwa Tykocińskiego, które zachodnim krańcem swoim ciągnąc się po prawym brzegu Narwi, osiągało tutaj Biebrzy, wypełniając owe widły, z dwóch rzek powyższych utworzone...

... Tu Biebrza stanowi odwieczną granicę pomiędzy Mazowszem (na którym się w ziemi Wizkiej znajdujemy) i Podlasiem za Biebrzą, ciągnącem się z północy wązkim pasem od Rajgroda i Augustowa na południe pod Tykocin, Bielsk, Ciechanowiec, Drohiczyń i Międzyrzec...

Zygmunt Gloger „Dolinami rzek”

s.53... Niemal cały obszar osobliwej doliny i rzeki Biebrzy chroni Biebrzański Park Narodowy

s. 67 Ujście Biebrzy do Narwi

s. 68-76 Po pożarze... powrót zieleni































PO POŻARZE





















nad...

ROZMAITOŚCI

- s. 79 RZEKA BUG
- s. 80 TATRY, potok Białka
SKALKI PODKRAKOWSKIE
- s. 81 MIERZEJA WIŚLANA
- s. 82-83 MAZURY
- s. 84 RZEKA BUG
KOPALNIA KREDY W MIELNIKU
- s. 85 RZEKA ROSPUDA w Puszczy Augustowskiej
ZASADY – osada w Puszczy Knyszyńskiej
- s. 86 MAZURY – jezioro Beldany, do którego wpływa rzeka Krutynia
- s. 88 SUWALSZCZYŻNA – Pokamedulski Klasztor w Wigrach
nad jeziorem Wigry
- s. 90 SUPRAŚL – Monaster i miasteczko
- s. 91 „CUDOWNE ŹRÓDŁO” w pobliżu wsi Ryboły
- s. 92 POLA RZEPAKU
Zabytkowy drewniany KOŚCIÓŁ W NARWI
- s. 93 KAMIENI W WALILACH – największy w tej części Polski
głaz narzutowy mierzący 19 metrów
- s. 94 KAZIMIERZ NAD WISŁĄ
DROHICZYN NAD BUGIEM, pierwsza historyczna stolica
województwa podlaskiego
- s. 96 TYKOCIN (1425), to „miasteczko bajeczka” pisała Agnieszka Osiecka.
Jest najstarszym zachowanym zespołem urbanistycznym województwa
BIAŁYSTOK, stolica województwa,
siedziba Uniwersytetu Medycznego (d. Pałac Branickich)








































2025